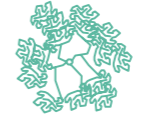




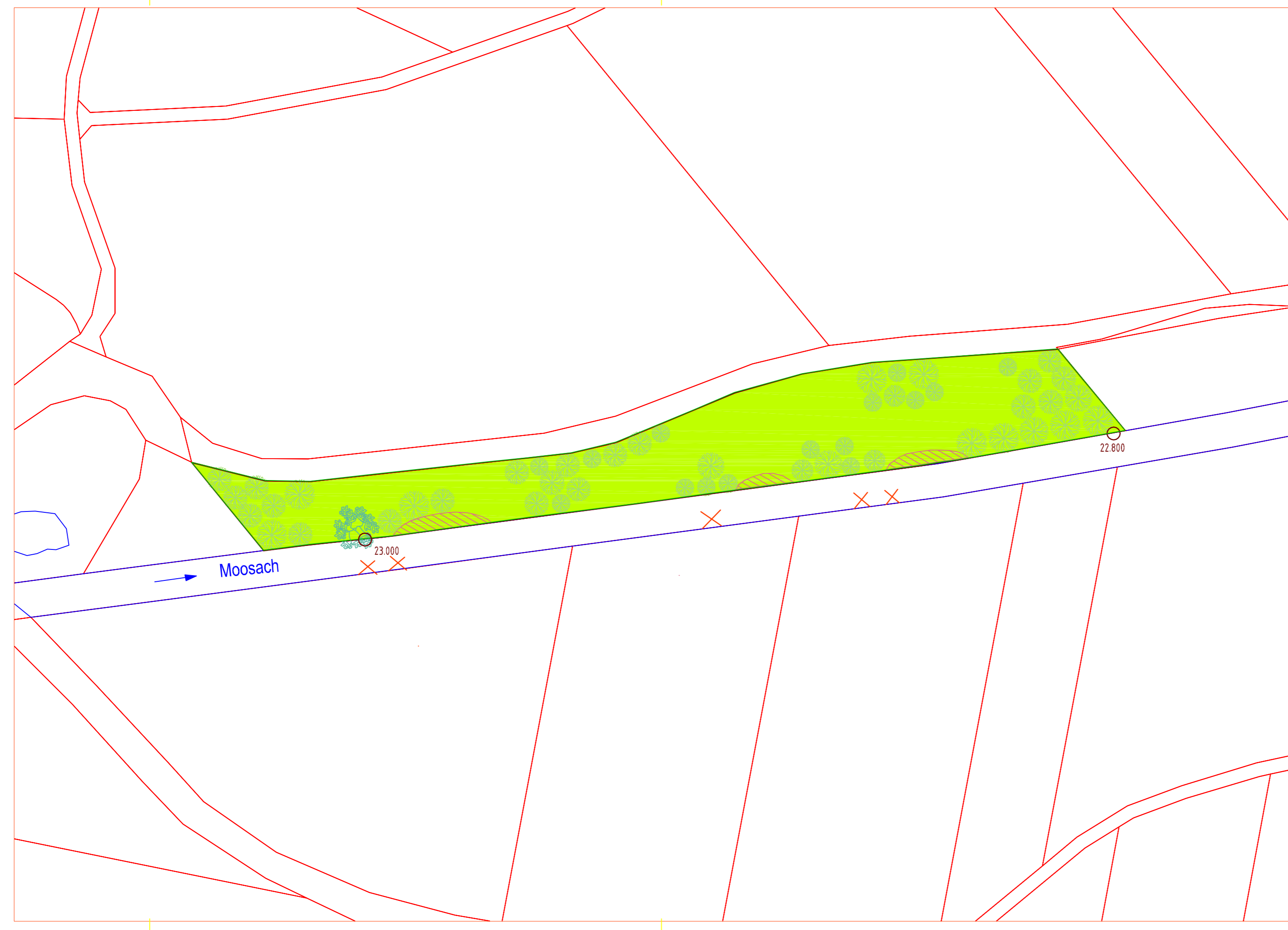


- 
Erhalt bestehender Weide
- 
Neupflanzung standortgerechter Gehölze  
(Darstellung schematisch)
- 
Einbringung von Rau-Bäumen
- 
Uferabflachung zur Initiierung von Eigenentwicklung  
(Darstellung schematisch)
- 
Eigenentwicklung  
(Ziel: standortgerechter Ufergehölzsaum/Hochstaudenflur)

**Gew. II Moosach, Massenhausen**  
**Ökologische Aufwertung**



Vorhaben: <b>Gew. II Moosach, Massenhausen Ökologische Aufwertung</b>		Anlage: 2	
Vorhabensträger: <b>Freistaat Bayern</b> Landkreis: <b>Freising</b> Gemeinde: <b>Neufahrn bei Freising</b> Vorhabenskennzeichen: <b>Bay IFS GSö 178 145 0001</b>		Plan-Nr.: 3  Schutzvermerk/Dateiname:	
Maßstab: 1:1000	<b>Maßnahmenplan</b>		Ausgabe vom: Ersatz für: Ursprung:
Entwurfsverfasser: <b>Wasserwirtschaftsamt München</b>			
6.5.2010 Datum	_____ Unterschrift Entwurfsverfasser	6.5.2010 Datum	_____ Unterschrift Vorhabensträger
		entw. _____ gez. _____ gepr. _____	Wagner Willmerdinger