


Wächter der Fische und der Fischerei
Oberförhringer Wehr

Wächter der Wasserkraft
Oberförhringer Wehr

Wächter des Flusses und seiner Ufer
Unterförhringer Wehr

Wächter der Freizeit und Erholung
Ismaning



Wächter der Gewässerqualität
Garching

Wächter der Wissenschaft
Garching

Wächter der Natur
Brücke Grüneck

Wächter des Wasserbaus
Brücke Grüneck



Wächter der Deiche
Freising


Wächter des Ökosystems
Hangenham



Wächter der Landwirtschaft
Hangenham

Wächter der Radfahrer
Oberhummel

Wächter der Auwälder
Moosburg





Wasserwirtschaftsamt
München



Wasser ist der Quell des Lebens. Seit Urzeiten zieht es den Menschen an den Fluss. Er versucht ihn zu bändigen und ihn für seine Zwecke zu nutzen: Strom aus Wasserkraftwerken, Bootsfahrten in Stromschnellen, Baden, Grillen, Angeln, Radfahren. Wir alle profitieren von der Isar, bewusst oder unbewusst.

An ihren Ufern erwarten Sie jetzt zwischen München und Moosburg die 13 Wächter der Mittleren Isar. Sie erzählen viele interessante Details zu ökologischen Zusammenhängen, Hochwasserschutz, Renaturierung, Freizeitnutzung und über die Natur. Nehmen Sie sich bei Ihrer Radtour, Ihrer Wanderung oder Ihrem Spaziergang etwas Zeit für lehrreiche Begegnungen mit unseren Experten aus allen Bereichen rund um den Fluss. Bestimmt werden Sie feststellen, dass auch Sie in mancherlei Hinsicht ein Wächter – ein Nutzer und Beschützer – der Mittleren Isar sind. Das Wasserwirtschaftsamt München wünscht Ihnen eine erholsame, abwechslungsreiche und informative Zeit an der Isar.

Herausgeber: Wasserwirtschaftsamt München
Internet: www.wwa.m.bayern.de
E-Mail: post@wwa.m.bayern.de
Gestaltung: KMS BLACKSPACE GmbH, München
Stand: Mai 2014
© Wasserwirtschaftsamt München, alle Rechte vorbehalten.

Diese Druckschrift wird kostenlos im Rahmen der Öffentlichkeitsarbeit der Bayerischen Staatsregierung herausgegeben. Sie darf weder von den Parteien noch von Wahlverbänden oder Wahlvereinen im Zeitraum von fünf Monaten vor einer Wahl zum Zweck der Wahlwerbung verwendet werden. Dies gilt für Landtags-, Bundestags-, Kommunal- und Europawahlen. Weder bei der Wahlwerbung noch für sonstige Zwecke ist die Verbreitung der Druckschrift als Informationsinstrument der Parteien sowie das Einlegen, Aufdrucken und Aufheben parteipolitischer Informationen oder Werbemittel, insbesondere in geschlossenen Briefkästen, anlässlich der Wahlwerbung, auch ohne zeitlichen Bezug zu einer bevorstehenden Wahl, darf die Druckschrift nicht in einer Weise verwendet werden, die als Parteinahme der Staatsregierung zugunsten einzelner politischer Gruppen verstanden werden könnte. Den Parteien ist es gestattet, die Druckschrift zur Unterstützung ihrer eigenen Mitglieder zu verwenden. Bei publizistischer Verwertung – auch von Teilen – Angabe der Quelle und Übersendung eines Belegexemplars erbeten. Die Werk ist urheberrechtlich geschützt. Alle Rechte sind vorbehalten. Die Publikation wird kostenlos abgegeben. Jede ungewollte Weitergabe ist untersagt. Der Inhalt wurde mit größter Sorgfalt zusammengestellt. Eine Gewähr für die Richtigkeit und Vollständigkeit kann dennoch nicht übernommen werden. Für die Inhalte fremder Internetangebote sind wir nicht verantwortlich.

BAYERN | DIREKT ist ihr direkter Draht zur Bayerischen Staatsregierung.
Unter Tel. 089 122220 oder per E-Mail unter direkt@bayern.de erhalten Sie Informationsmaterial und Broschüren. Kontakt zu aktuellen Themen und Internetquellen sowie Hinweise zu beliebigen zuständigen Stellen und Ansprechpartnern bei der Bayerischen Staatsregierung.

Die Isar-Wächter

Mit dem Fahrrad von München nach Moosburg

Die Isar-Wächter

Mit dem Fahrrad von München nach Moosburg

Von der Quelle im Karwendelgebirge in Österreich bis zur Mündung in die Donau bei Deggendorf fließt die Isar durch abwechslungsreiche Landschaften. Sie wird auf der gesamten Strecke von gut erschlossenen Rad- und Wanderwegen begleitet; die hervorragende Infrastruktur macht sie zu einem beliebten Ausflugsziel. Auf den 50 Kilometern von München nach Moosburg begegnen Ihnen naturbelassene Auwälder, interessante Sehenswürdigkeiten, gemütliche Biergärten und Restaurants sowie Picknickplätze im Grünen – perfekt zum Fahrradfahren, Wandern, Angeln oder Bootfahren. Viele Orte direkt am Fluss verfügen über gute Anbindungen an den öffentlichen Nahverkehr, so dass Sie bequem anreisen und auf Wunsch auch von weiter flussabwärts oder flussaufwärts wieder abreisen können. An der Mittleren Isar zwischen München und Moosburg bereichern jetzt 13 Wächter Ihren Ausflug in die Natur um eine weitere, spannende Komponente. Sie erzählen abwechslungsreiche Geschichten über Wehre, Fischtreppen, Wasserqualität, Tiere und Natur, Hochwasser, Stromerzeugung und alles, was sonst im und um den Fluss herum passiert.



Gaststätten/
Biergärten



Badesee



Grillmöglichkeit:
Feuermachen auf der
Kiesbank erlaubt



Deutsche Bahn



S-Bahn

9. Wächter der Auwälder Moosburg

In Moosburg steht bei Flusskilometer 96,0 der Wächter der Auwälder. Er weiß, welche Bäume dort an welchen Stellen wachsen, wie wichtig die Wälder bei Hochwasser sind und woher das Wort »Au« ursprünglich kommt. Moosburg erreichen Sie ganz bequem mit der Bahn.

8. Wächter der Radfahrer Oberhummel

Bei Oberhummel pausiert am Flusskilometer 102,0 der Wächter der Radfahrer. Er erzählt Ihnen, wofür die Wege an der Isar ursprünglich gedacht waren, warum man nicht immer direkt am Ufer radeln kann und wie weit es von der Quelle im Karwendelgebirge bis zur Mündung bei Deggendorf ist.

7. Wächter des Ökosystems und Wächter der Landwirtschaft Hangenham

Bei Hangenham wartet am Flusskilometer 107,6 der Wächter des Ökosystems. Er weiß, was geschieht, wenn Uferbefestigungen entfernt werden, und wie es zur natürlichen Schaumbildung auf der Isar kommt. An seiner Seite informiert der Wächter der Landwirtschaft darüber, wie Ackerflächen stillgelegt und Gewässer geschont werden. Genießen Sie auch den Blick vom Aussichtspunkt auf der Hangkante in Hangenham und gönnen Sie sich eine kleine Rast in einem der gemütlichen Biergärten und Restaurants.

6. Wächter der Deiche Freising

In Freising steht am Flusskilometer 113,6 der Wächter der Deiche. Er erinnert sich an das Hochwasser im August 2005, erklärt, welche Schutzmaßnahmen wirksam sind und auch umgesetzt werden können und was eine Isar ohne Deiche für ihn und die Bewohner an den Ufern bedeuten würde. Nehmen Sie sich etwas Zeit für die vielen Sehenswürdigkeiten in der Altstadt von Freising und nutzen Sie die Möglichkeit, bequem mit der Bahn anzureisen.

5. Wächter der Natur und Wächter des Wasserbaus Brücke Grüneck

An der Brücke Grüneck steht bei Flusskilometer 124,6 der Wächter der Natur. Er berichtet darüber, wie man Natur- und Hochwasserschutz unter einen Hut bringt und welche Tiere gerne in, auf und um die Deiche herum leben. Gesellschaft leistet ihm der Wächter des Wasserbaus. Er weiß, wann die ersten Deiche gebaut wurden und wie der Biber wieder nach Bayern kam. Ganz in der Nähe finden Sie die Acheringer Sohlrampe.

4. Wächter der Gewässerqualität und Wächter der Wissenschaft Garching

In Garching arbeiten am Flusskilometer 130,2 der Wächter der Gewässerqualität und der Wächter der Wissenschaft. Sie wissen, wie man den Fluss biologisch und chemisch bewertet, wie der Zustand der Mittleren Isar einzuschätzen ist und welche Mythen sich um die erstaunlichen Eigenschaften von Wasser ranken. Diese Wächter haben sich nicht nur wegen der Biergärten für Garching entschieden, sondern auch weil auch die Technische Universität München hier forscht und lehrt.

3. Wächter der Freizeit und Erholung Ismaning

In Ismaning steht am Flusskilometer 133,7 der Wächter der Freizeit und Erholung. Er weiß, worauf man beim Grillen und Feuermachen achten muss, wie man sich erholt ohne der Natur zu schaden und wie kalt das Wasser der Isar ist. Werfen Sie auch einen Blick auf das zur Sohlrampe umgebaute Wehr.

2. Wächter des Flusses und seiner Ufer Unterföhringer Wehr

In Unterföhring patrouilliert am Flusskilometer 138,0 der Wächter des Flusses und seiner Ufer. Er berichtet von seinen Aufgaben als Flussmeister, erinnert daran, wie das Unterföhringer Wehr früher ausgesehen hat, und erklärt, warum es mit großem Aufwand umgebaut wurde. Unweit vom Wächter des Flusses befindet sich auch die Fischtreppe am Eisablass Leinthaler Brücke.

1. Wächter der Fischerei und Wächter der Wasserkraft Oberföhringer Wehr

Am Oberföhringer Wehr erwarten Sie am Flusskilometer 142,8 der Wächter der Fischerei und der Wächter der Wasserkraft. Von ihnen erfahren Sie, warum Nasen, Äschen, Barben und Huchen sich in der Mittleren Isar wieder wohl fühlen und wie wichtig Wasserkraftwerke für die Versorgung von Bayern mit sauberem Strom sind. Ganz in der Nähe lockt der Feringasee mit einem umfangreichen Freizeitangebot von Baden und Surfen über Volleyball bis zum Relaxen an Sandstränden.

1 km

München

Moosburger
Baggersee

Moosburg

Langenbach

Marzling

Freising

A 92

Badesee
Stoibermühle

Flughafen
München

Pullinger
Weiher

Hallbergmoos

S 1

Isar

S 8

A 92

A 9

Technische
Universität
München

Garching

Speichersee

Ismaning

Allianz
Arena

Poschinger
Weiher

Feringasee

Unterföhring

A 99

A 99

1

S

S

9

DB

S

8

DB

S

7

DB

DB

6

S

5

S

4

3

S

2

S

S

S

S

S

S

S

S